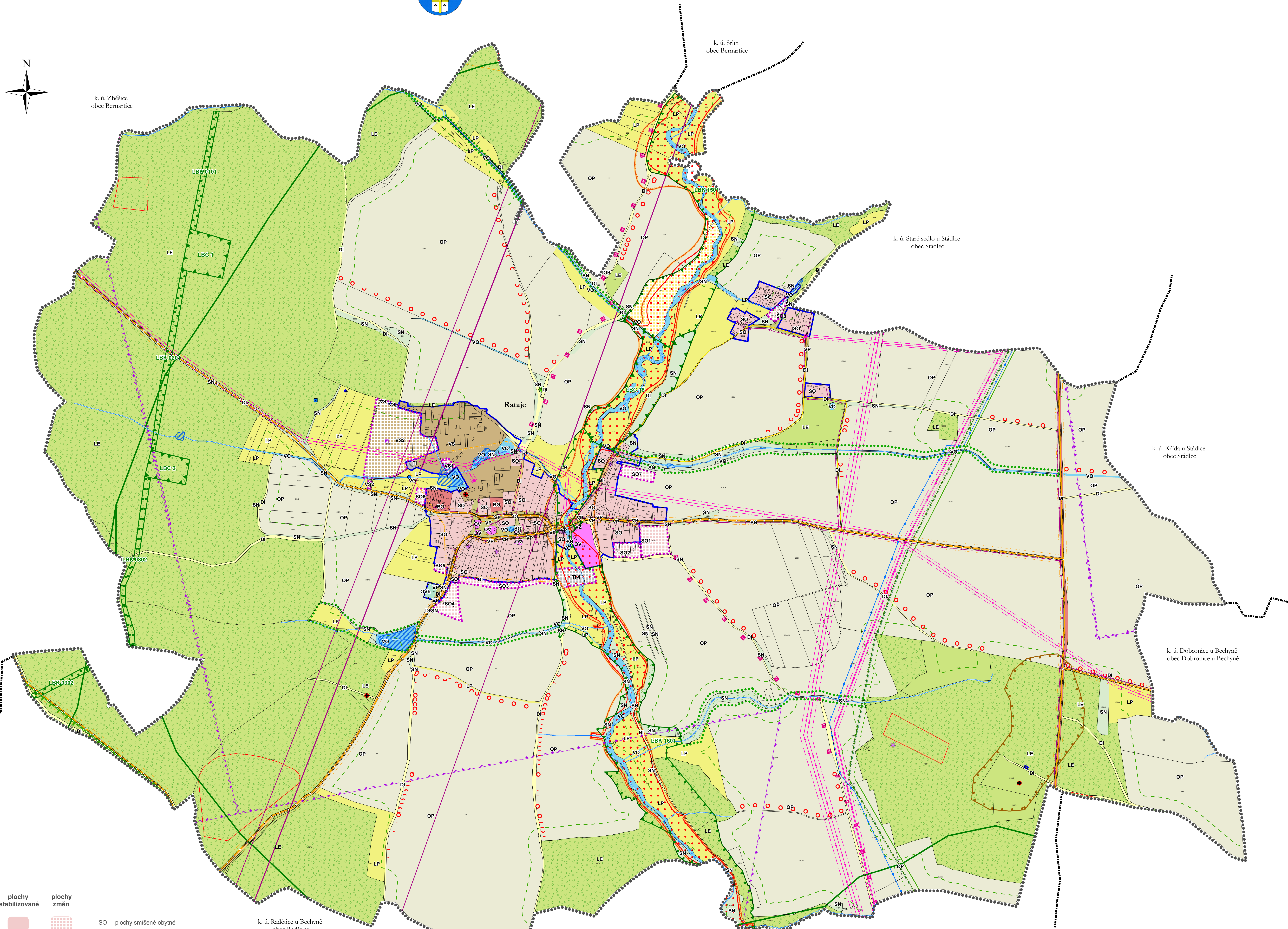




koordinální výkres

odůvodnění změny č. 1 územního plánu Rataje



- | plochy stabilizované | plochy změn | |
|----------------------|-------------|--|
| | | SO plochy smíšené obytné |
| | | BO plochy bydlení |
| | | OV plochy občanského vybavení |
| | | OVh plochy občanského vybavení - hřbitov |
| | | VP plochy veřejných prostranství |
| | | VZ plochy veřejné zelené |
| | | VS plochy výroby a skladování |
| | | DI plochy dopravní infrastruktury - silnice III. třídy |
| | | DI plochy dopravní infrastruktury - silnice II. třídy |
| | | DI plochy dopravní infrastruktury - účelové komunikace |
| | | DI plochy dopravní infrastruktury - místní komunikace |
| | | TI plochy technické infrastruktury |
| | | OP plochy zemědělské - orná půda |
| | | LP plochy zemědělské - trvalý travní porost |
| | | LPZ plochy zemědělské - založení extenzivního TTP |
| | | LE plochy lesní |
| | | SN plochy smíšené nezastavěného území |
| | | VO plochy vodní a vodohospodářské |

- Legenda**
- správní území
 - zastavěné území k 15. 3. 2019
 - zastavitelné plochy
 - návrh cyklistické trasy
 - návrh dřevin s protierozní funkcí
- územní systém ekologické stability**
- lokální biocentrum
 - lokální biokoridor
 - interakční prvek

- důležitá omezení v území**
- elektrická stanice
 - elektrárna
 - elektrické vedení vysokého napětí
 - elektrické vedení velmi vysokého napětí
 - ochranné pásmo elektrizační soustavy
 - vysokotlaký plynovod
 - ochranné pásmo plynovodu
 - bezpečnostní pásmo plynovodu
 - komunikační vedení včetně ochranného pásma
 - radioreléová trasa
 - ochranné pásmo radioreléové trasy
 - zdroj přírodní pitné vody
 - technologický objekt zásobování vodou
 - vodovod včetně ochranného pásma
 - kanalizace včetně ochranného pásma
 - silnice
 - místní a účelová komunikace
 - ochranné pásmo silnic
- ochranné pásmo hřbitova
 - přírodní park
 - nemovitá kulturní památka
 - památný strom
 - vodní tok
 - vodní nádrž
 - dálkový migrační koridor
 - les
 - vzdálenost 50 m od okraje lesa
 - ložisko nerostných surovin
 - staré zátěže v území a kontaminované plochy
 - aktivní zóna záplavového území
 - záplavové území
 - území archeologických nálezů kategorie I.
 - území archeologických nálezů kategorie II.
 - území archeologických nálezů kategorie III. - zbytek území
 - letecký koridor LK TRA Milevsko - celé správní území
 - zranitelná oblast - celé správní území

koordinální výkres
odůvodnění změny č. 1 územního plánu Rataje

UPLAN J.Č.O. Všeobecná 21. 92/01 Soběslav datum vyhotovení: březen 2019 vypracoval: Ing. Vlastimil Šmídka odpovědný projektant: Ing. Vlastimil Šmídka škála prvků:	rozdělovač projektů
--	---------------------

0 50 100 200 300 400 500 m
měřítko 1:5 000