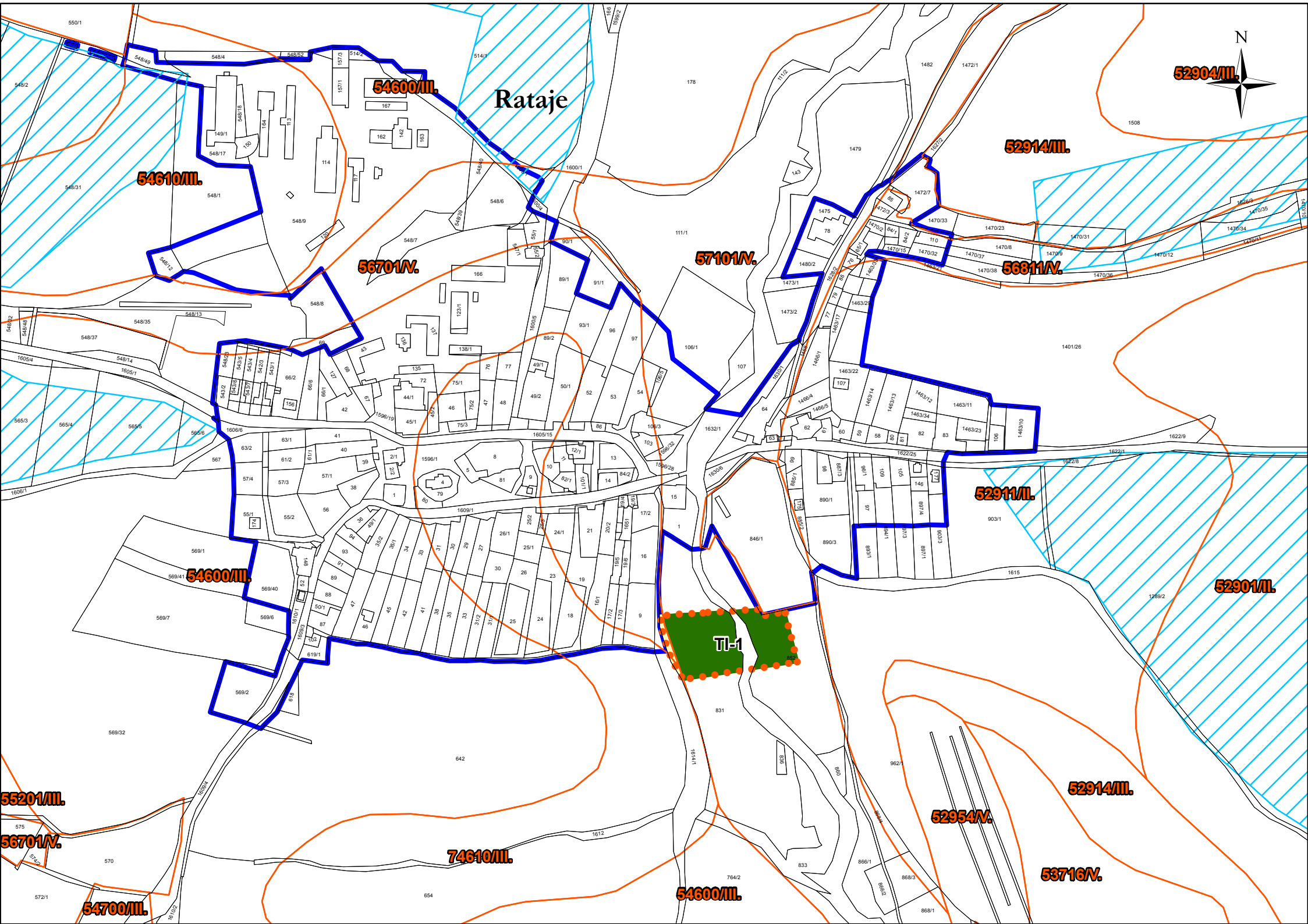








výkres předpokládaných záborů půdního fondu

změna č. 1 územního plánu Rataje



Legenda

-  plochy změn
-  zastavěné území k 15. 3. 2019
-  investice do půdy za účelem zlepšení půdní úrodnosti
-  bonitovaná půdně ekologická jednotka
- 74700/III.** bonitovaná půdně ekologická jednotka/třída ochrany
-  zemědělská půda s třídou ochrany III.
-  zemědělská půda s třídou ochrany V.

ÚPLAN S.R.O. Vlastibor 21, 392 01 Soběslav	razítko projektant
datum vyhotovení: březen 2019	
vypracoval: Ing. Vlastimil Smítka	
odpovědný projektant: Ing. Vlastimil Smítka	
číslo paré:	

