
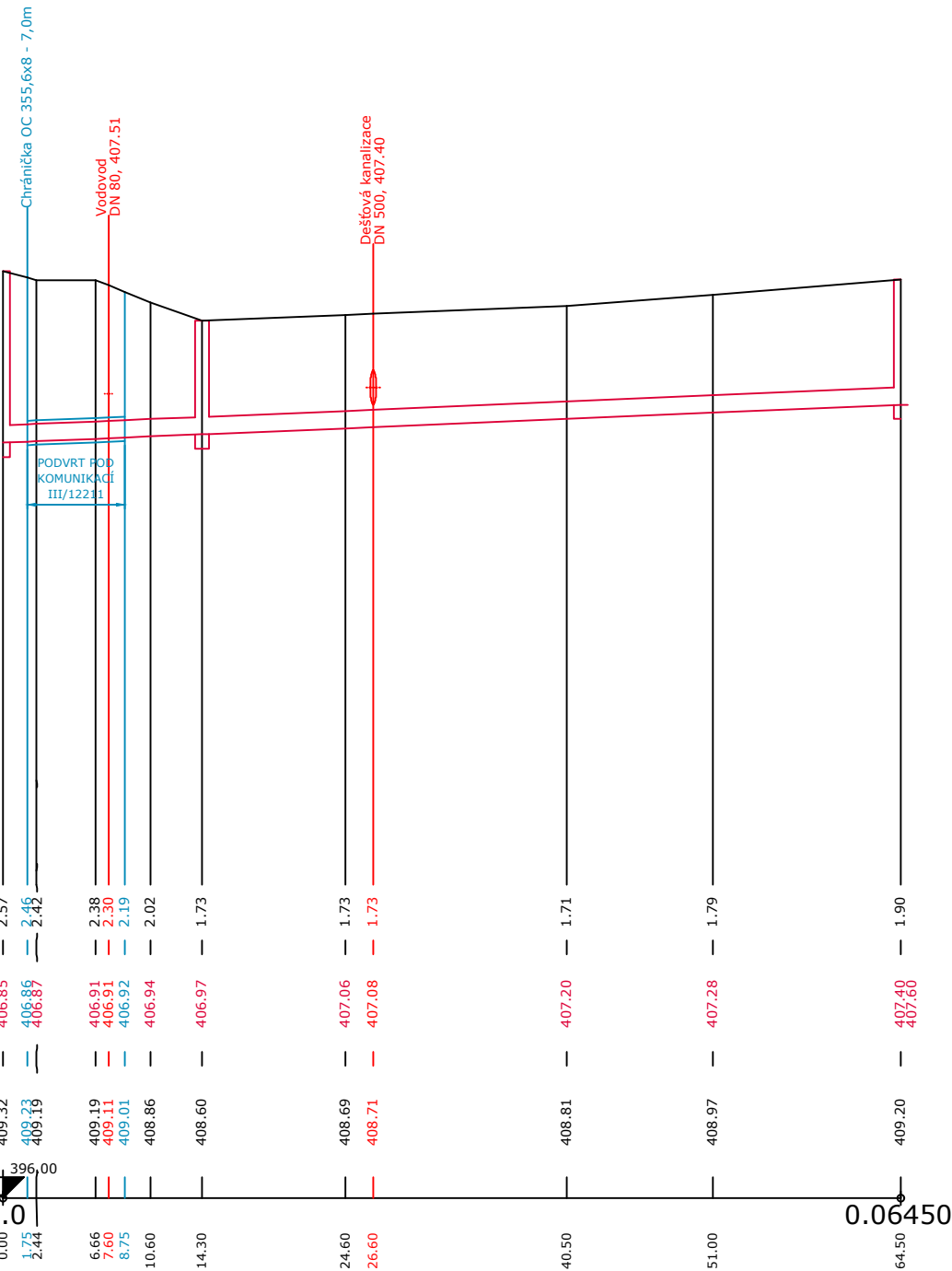


VZDÁLENOST ŠACHET
NÁZVY ŠACHET



Podélný profil
splaškové kanalizace

MĚŘÍTKO 1:500 / 1:100



HLOUBKA VÝKOPU

KÓTA DNA POTRUBÍ

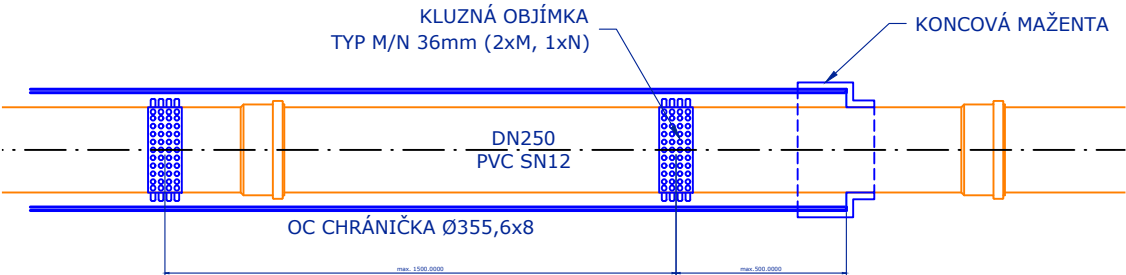
KÓTA TERÉNU

STANIČENÍ [Km],[m]

SKLON [promile] - DÉLKA [m]
DN [mm] - MATERIÁL - DÉLKA [m]
KAPACITA [l/s] - RYCHLOST [m/s] (dle: Colebrook)

| |
|----------------------|
| 8.53 - 64.50 |
| 250 - PVC KG - 64.50 |
| 59.09 - 1.20 |

VZOR ULOŽENÍ POTRUBÍ DO CHRÁNIČKY



CELKEM BUDE POUŽITO **5ks** KLUZNÝCH OBJÍMEK TYP M/N (2xM, 1xN)

ZEMNÍ A STAVEBNÍ PRÁCE:

| | |
|--|-----------------------|
| SEJMUTÍ ORNICE TL. 0,15m / OHUMUSENÍ A OSETÍ TRAVNÍM SEMENEM | 62,88m ² |
| VÝKOP RÝHY ŠÍŘKY 1,0m, STARTOVACÍ A CÍLOVÉ JÁMY PODVRTU | 125,69 m ³ |
| PAŽENÍ STAVEBNÍ RÝHY | 208,07 m ² |
| LOŽE POTRUBÍ TL. 0,10m (PÍSEK 0-16mm) | 5,18 m ³ |
| OBSYP POTRUBÍ (PÍSEK 0-16mm) | 25,93 m ³ |
| ZÁSYP POTRUBÍ ZEMINOU Z VÝKOPKU | 87,54 m ³ |
| VYUŽITÍ ZEMINY Z VÝKOPKU NA ZASYPÁNÍ PŘÍKOPU (SO-03) | 7,47 m ³ |
| PŘEBYTEČNÁ ZEMINA (ODVOZ NA SKLÁDKU) | 30,16 m ³ |

ZEMINA BUDE ODVÁDĚNA NA MEZIDEPONII DO 2 km OD STAVBY A BUDE VYUŽITA NA ZÁSYP STAVEBNÍ RÝHY, PŘEBYTEČNÁ ZEMINA BUDE ODVEZENA NA SKLÁDKU VE VZDÁLENOSTI DO 30km

| | |
|---------------------------|---|
| VAK projekt s.r.o. | Kněžskodvorská 2544, 370 04 České Budějovice 3 Email.: vakprojekt@vakprojekt.cz, www.vakprojekt.cz |
|---------------------------|---|

| | | |
|--|--|---|
| ZODPOVĚDNÝ PROJEKTANT ING. PETR KOHOUTEK | VYPRACOVAL ING. PETR KOHOUTEK | KOPIE ČÍSLO |
| | | |
| OKRES Tábor (Jihočeský kraj) | MÍSTO STAVBY Obec Rataje | STUPEŇ PROJEKTU PROJEKTOVÁ DOKUMENTACE PRO PROVÁDĚNÍ STAVBY (DPS) |
| INVESTOR Obec Rataje, Rataje 86, 391 65 Bechyně | NÁZEV AKCE Rataje - dostavba kanalizace včetně kanalizačních přípojek a zatrubnění silničního příkopu na západním okraji obce | |
| STAVEBNÍ OBJEKT | OBSAH VÝKRESU Podélný profil splaškové kanalizace | DATUM PROJEKTU V./2025 |
| | | FORMÁT VÝKRESU 2xA4 |
| | | MĚŘÍTKO 1:500:100 |
| | | Č. VÝKRESU D.1-01 |