

VZDÁLENOST ŠACHET
NÁZVY ŠACHET

Podélný profil zatrubnění
silničního příkopu

MĚŘÍTKO 1:250 / 1:100

LEGENDA:

- 1) 0.70
- 2) 28.57 - 0.70
- 3) 677.53 - 3.45

KÓTA UPRAVENÉHO TERÉNU

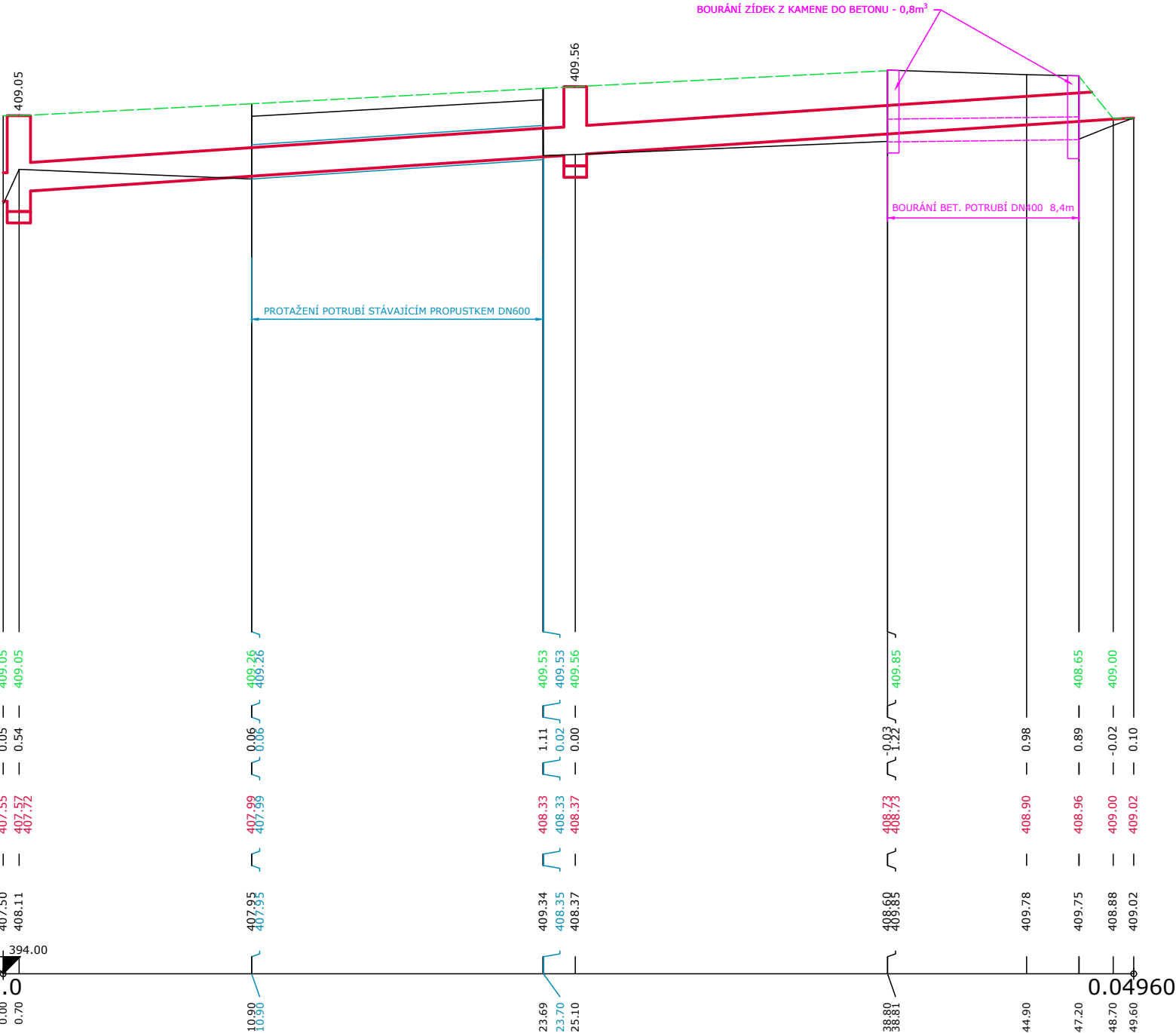
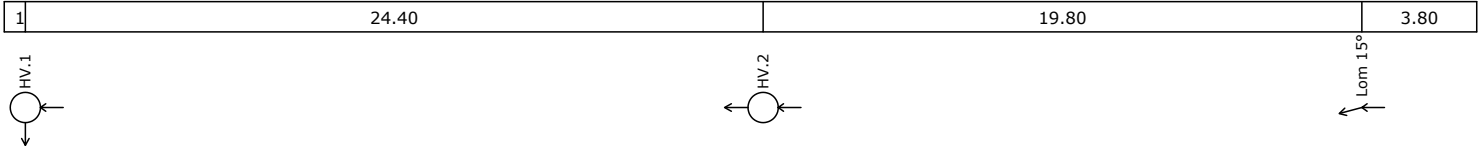
HLOUBKA VÝKOPU

KÓTA DNA POTRUBÍ

KÓTA TERÉNU

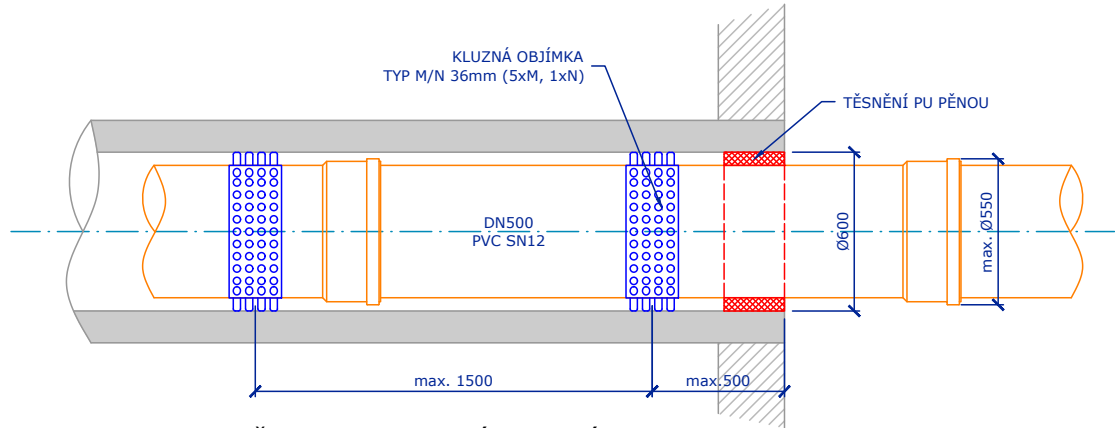
STANIČENÍ [Km],[m]

SKLON [promile] - DÉLKA [m]
DN [mm] - MATERIÁL - DÉLKA [m]
KAPACITA [l/s] - RYCHLOST [m/s] (dle: Colebrook)



2	26.64 - 24.40	26.53 - 24.50
	500 - PVC KG - 49.60	
3	654.15 - 3.33	652.81 - 3.32

VZOR ULOŽENÍ POTRUBÍ DO STÁVAJÍCÍHO PROPUSTKU DN600



CELKEM BUDE POUŽITO **9ks** KLUZNÝCH OBJÍMEK TYP M/N (5xM, 1xN)

ZEMNÍ A STAVEBNÍ PRÁCE:

SVAHOVANÝ VÝKOP 1:0,5 ŠÍŘKY 1,0m	35,48 m³
LOŽE POTRUBÍ TL. 0,10m (PÍSEK 0-16mm)	3,18 m³
OBSYP POTRUBÍ (PÍSEK 0-16mm)	30,97 m³
ZÁSYP POTRUBÍ (PŘÍKOPU) ZEMINOU Z VÝKOPKU	42,95 m³
OHUMUSENÍ A OSETÍ TRAVNÍM SEMENEM	118,6m²

ODSTRANĚNÍ BETONOVÉHO POTRUBÍ DN400 STÁVAJÍCÍHO PROPUSTKU	8,4m
BOURÁNÍ BETONO-KAMENNÝCH ČEL STÁVAJÍCÍHO PROPUSTKU	0,8 m³

ZEMINA BUDE ODVÁDĚNA NA MEZIDEPONII DO 2 km OD STAVBY A BUDE VYUŽITA NA ZÁSYP STAVEBNÍ RÝHY, PRO ZÁSYP POTRUBÍ (PŘÍKOPU) BUDE VYUŽITA I ZEMINA Z VÝKOPŮ PRO STAVEBNÍ OBJEKTY (SO-01, SO-02)

VAK projekt s.r.o.		Kněžskodvorská 2544, 370 04 České Budějovice 3 Email.: vakprojekt@vakprojekt.cz, www.vakprojekt.cz
ZODPOVĚDNÝ PROJEKTANT ING. PETR KOHOUTEK	VYPRACOVAL ING. PETR KOHOUTEK	KOPIE ČÍSLO
OKRES MÍSTO STAVBY INVESTOR	Tábor (Jihočeský kraj) Obec Rataje Obec Rataje, Rataje 86, 391 65 Bechyně	STUPEŇ PROJEKTU PROJEKTOVÁ DOKUMENTACE PRO PROVÁDĚNÍ STAVBY
NÁZEV AKCE	Rataje - dostavba kanalizace včetně kanalizačních přípojek a zatrubnění silničního příkopu na západním okraji obce	DATUM PROJEKTU V./2024
STAVEBNÍ OBJEKT		FORMÁT VÝKRESU 3xA4
OBSAH VÝKRESU Podélný profil zatrubnění silničního příkopu		MĚŘÍTKO 1:250:100
		Č. VÝKRESU D.1-03